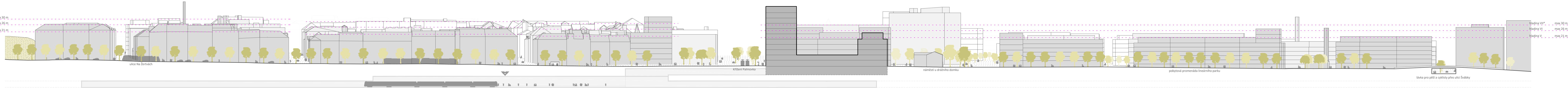


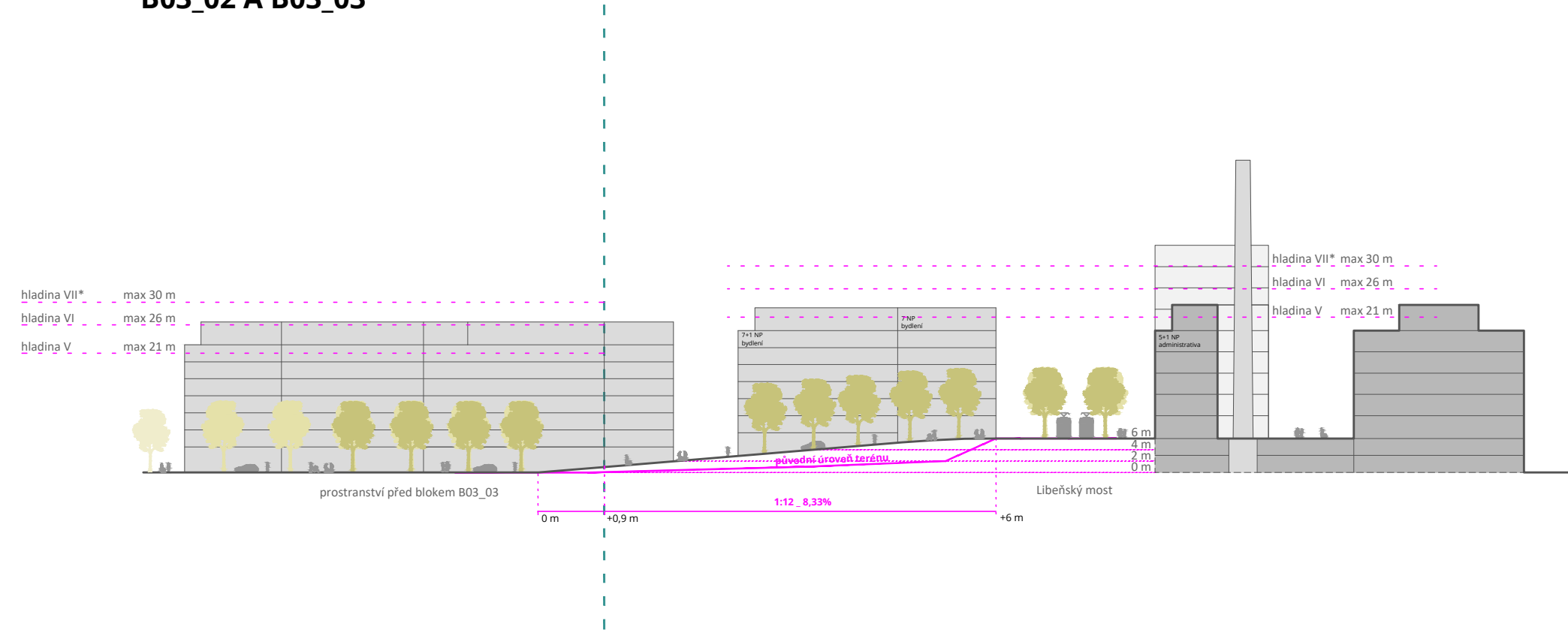
A. PODÉLNÝ ŘEZ ÚZEMÍM



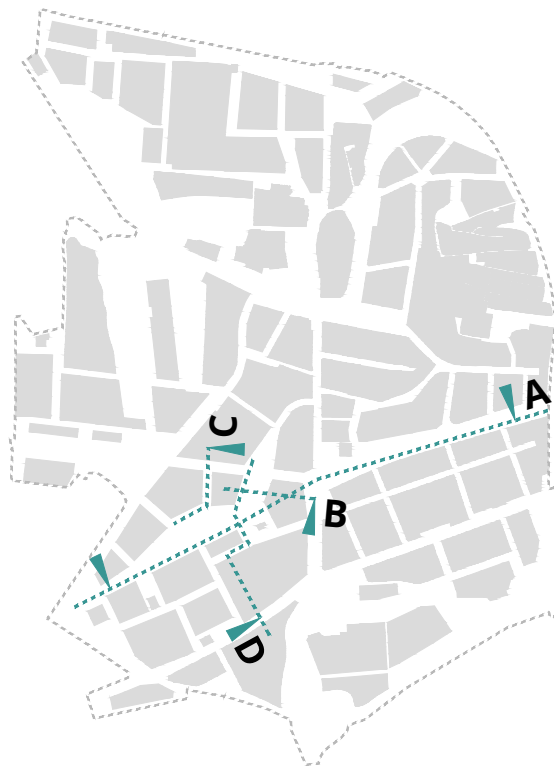
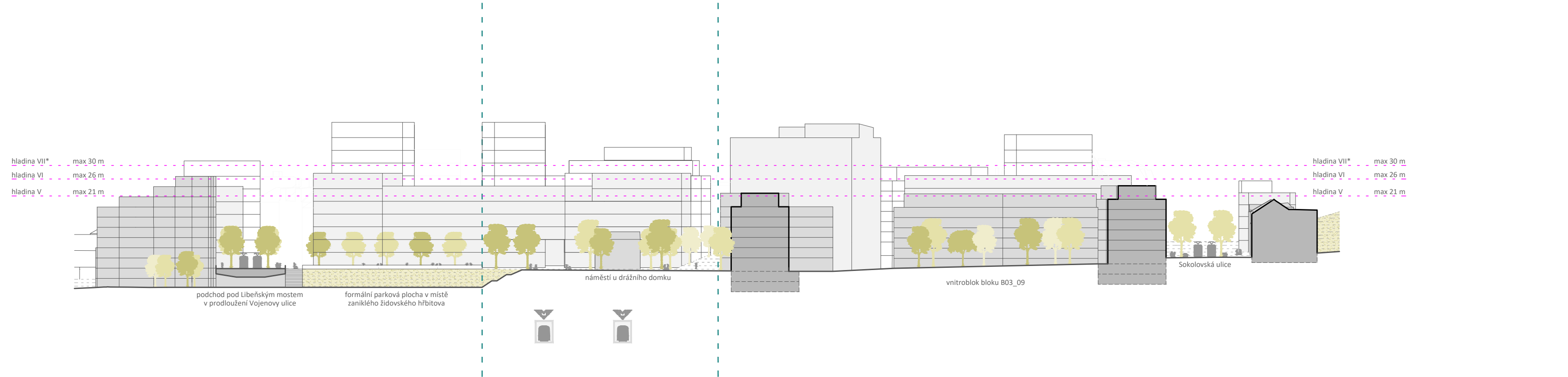
B. ŘEZ V OKOLÍ ZANIKLÉHO ŽIDOVSKÉHO HŘBITOVA



C. PODÉLNÝ ŘEZ ULICÍ MEZI BLOKY B03_02 A B03_03



D. PŘÍČNÝ ŘEZ ÚZEMÍM



ÚZEMNÍ STUDIE PALMOVKA

OBJEDNATEL:
Městská část Praha 8
Zeměpisná 1/35, Praha 8 - Libeň
Kontaktní osoba:
Ing. arch. Ivo Herman

POŘIZOVATEL:
Magistrát hlavního města Prahy,
odbor územního rozvoje
Mariánské náměstí 2/2, 110 01, Praha 1
Ředitel odboru:
Ing. arch. Filip Foglar
Pověřený pořizovatel:
Ing. et Ing. Marek Pecháček

ZPRACOVATEL:
unit
UNIT architekti, s.r.o.
Thákurova 9, 166 34 Praha 6
+420 224 356 470

HLAVNÍ ARCHITEKT
Ing. arch. Filip Tittl
Prof. Ing. arch. Michal Kohout
doc. Ing. arch. David Tichý, Ph.D.

VEDOUcí PROJEKTU
Ing. arch. Šárka Jahodová

PROJEKČNÍ TÝM
Ing. arch. Zdenka Kornoušková Řihová
Ing. arch. Roman Hrabánek

Syrový - dopravní ateliér, s.r.o.
Ing. Květoslav Syrový,
Ing. arch. David Plánn

Land05 - Ateliér zahradní a krajinné architektury
Ing. Markéta Jurečková
Ing. Julie Horácková
Ing. Martina Havlová

NÁZEV VÝKRESU
ŘEZY ÚZEMÍM

MĚŘÍTKO 1 : 1000
FORMÁT [mm] 1260 X 297
DATUM 04/2024

FÁZE
NÁVRHOVÁ ČÁST ÚZEMNÍ STUDIE